

Legenda

- Stazione Radio Base presente a catasto ARPAV*
- n° Numero impianto (vedi Tav. 1.1,1.2,1.3,1.4, Rel. Tec. cap. 5.1)

Aree di Progetto

- Area di progetto idonee per l'installazione degli impianti di telefonia mobile (vedi Rel. di Progetto)

ID	Descrizione	Ubicazione
P4	Area verde	Via Sartori
P6	Stadio Romeo Meniti	Viale Stadio
P7	Fabbricati ERP	Stradella Baracche
P8	Palazzo Trissino - Boston	Corso Andrea Palladio
P9	Biblioteca Palazzo Costantini, Biblioteca Palazzo S. Giacomo	Contrada Riale
P10	Area	Via dei Cappuccini, via Monte Lovetto
P11	Parcheggio ed area libera	Via Battaglione Framarin
P12	Area verde	Viale delle Fornaci
P13	Area libera e deposito	Viale delle Fornaci
P14	Area	Via Genova
P15	Impianto sportivo	Via Montaignor Onisto Arnaldo
P16	Campo scuola per l'insegnamento del codice della strada	Via Vincenzo Bellini
P17	Parcheggio	Via del Commercio
P18	Area agricola	Via Ponte Quarella
P19	Complesso edilizia popolare	Via Giovanni Maria Bertolo

— Confine comunale

* Fonte: SIRAV - Agenzia Regionale per la Prevenzione e Protezione Ambientale del Veneto

Provincia di Vicenza

COMUNE DI VICENZA

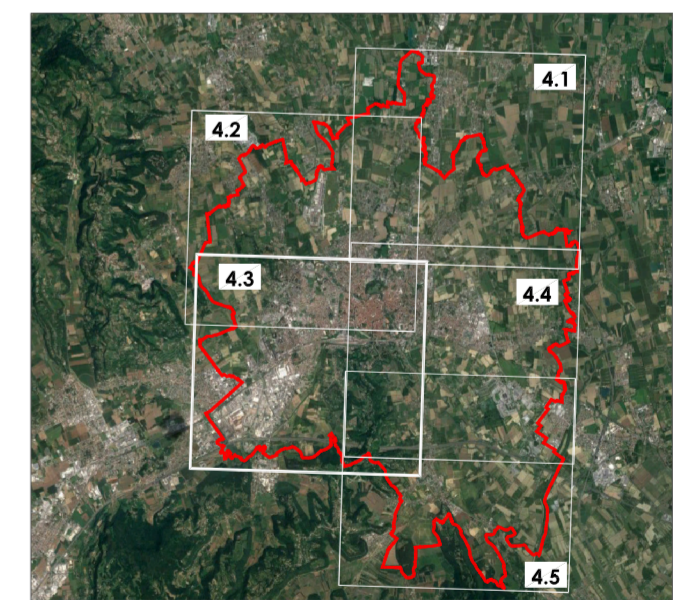


PIANO COMUNALE PER LA LOCALIZZAZIONE DEGLI IMPIANTI DI TELEFONIA MOBILE
ELABORATO REDATTO AI SENSI DELLA LEGGE QUADRO n. 36 DEL 22.02.01 E DELLA CIRCOLARE n. 12 DEL 12.07.2001



TAVOLA

4.3

PROGETTO



Regione Veneto

<p>Progettista Ing. MASSIMO BRATT Ordine degli Ingegneri di Venezia n° 3853</p>  	
<p>Sindaco Achille Variati</p>	<p>Delibera di adozione</p>
<p>Responsabile del procedimento Ing. Maurizio Tropicke</p>	<p>Delibera di approvazione definitiva</p>
<p>Scala 1:10.000</p>	<p>Versione 01</p>
<p>Nome File Tav.4 Progetto.dwg</p>	<p>Data Aggiornamento Marzo 2018</p>

A termini di legge ci riserviamo la proprietà di questo documento con divieto di riproduzione o di ristampa senza la nostra autorizzazione